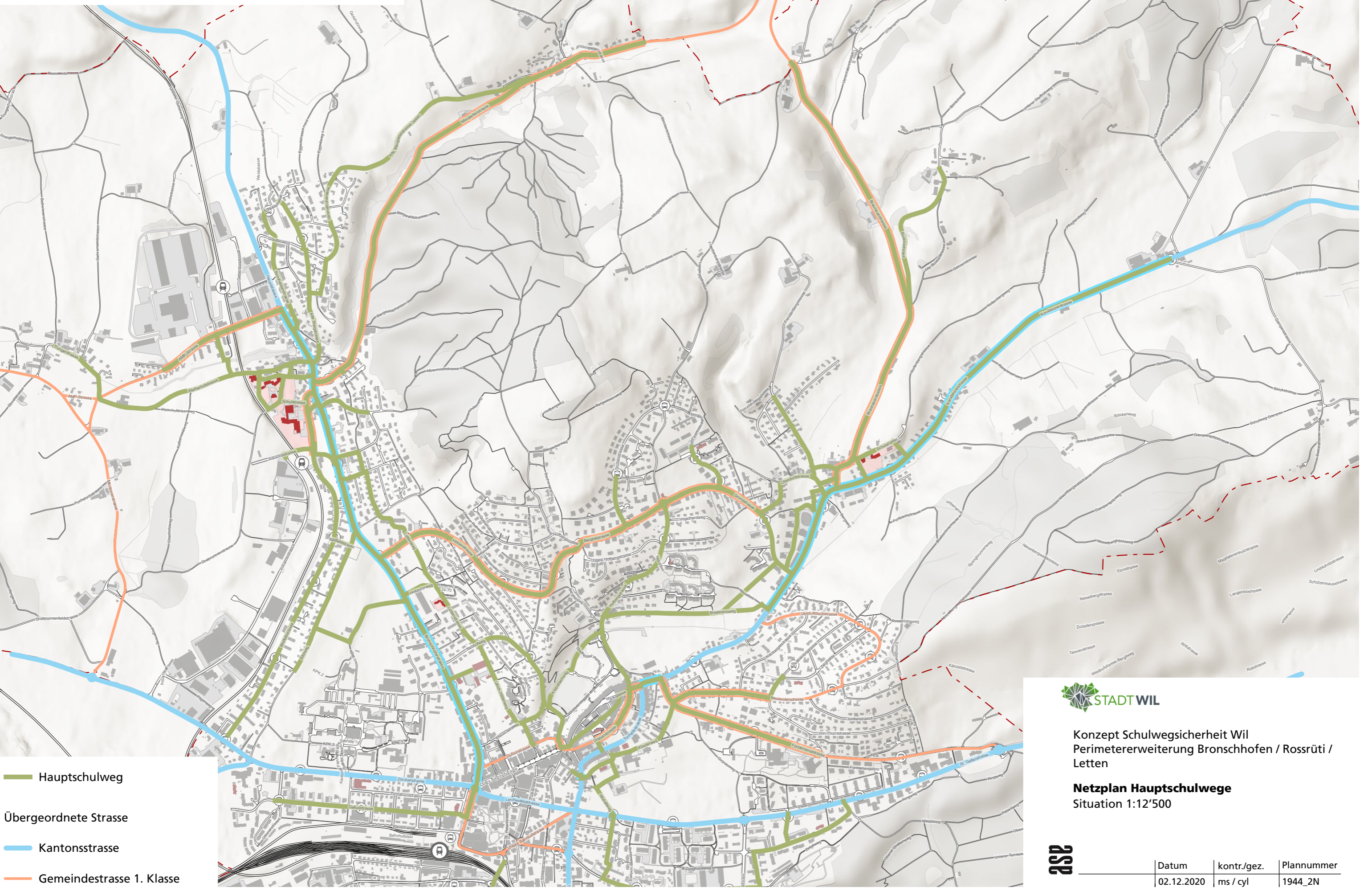
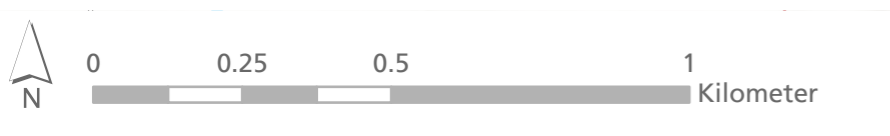


## **A 12. Schulwegplan**



- Hauptschulweg
- Übergeordnete Strasse
- Kantonstrasse
- Gemeindestrasse 1. Klasse

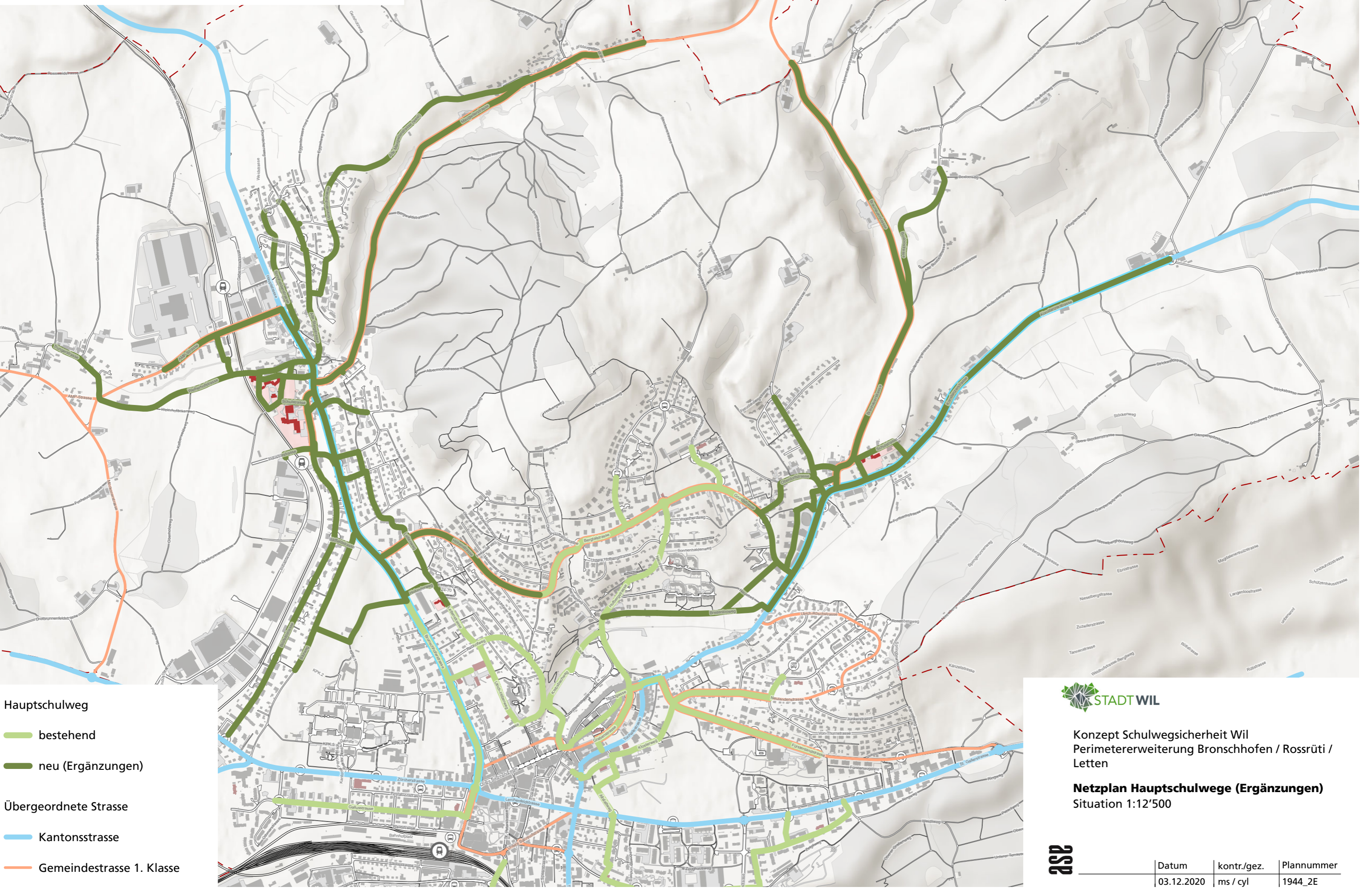
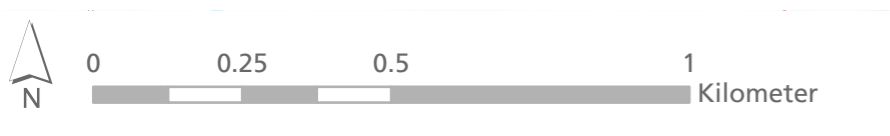


Konzept Schulwegsicherheit Wil  
 Perimetererweiterung Bronschhofen / Rossrüti /  
 Letten

**Netzplan Hauptschulwege**  
 Situation 1:12'500



Datum	kontr./gez.	Plannummer
02.12.2020	ms / cyl	1944_2N



- Hauptschulweg
  - bestehend
  - neu (Ergänzungen)
- Übergeordnete Strasse
  - Kantonsstrasse
  - Gemeindestrasse 1. Klasse



Konzept Schulwegsicherheit Wil  
 Perimetererweiterung Bronschhofen / Rossrüti /  
 Letten

**Netzplan Hauptschulwege (Ergänzungen)**  
 Situation 1:12'500



Datum	kontr./gez.	Plannummer
03.12.2020	ms / cyl	1944_2E

